

土木の現地調査・現場管理を大幅に効率化！


土木の現地調査アプリ

SPIDERPLUS for Civil

土木の現地調査・現場管理をiPadアプリで素早く・簡単に行い、業務効率化に貢献。
現場で役立つ機能を多数搭載しています。

多くの企業様に活用されています

 WESCO 株式会社 ウエスコ

 SEC 株式会社 エスイー

 KAIHOKU
開北工業株式会社

 鹿島道路

 CTI 株式会社 CTIウイング


 大日本ダイヤコンサルタント株式会社
Dia Nippon Engineering Consultants Co., Ltd.

 Total Consulting & Character
東京コンサルタンツ株式会社

 TDS
東京電設サービス株式会社

 Iikawa 株式会社 日興建設コンサルタント

 NEJEC


 株式会社 八州
HASSHU CO., LTD.


 双葉鉄道工業株式会社


 FG 株式会社
復建技術コンサルタント

こんなお悩みをお持ちの方に


紙図面に書いた
メモは後々の
共有や管理
が大変


後から
どこで撮影した
写真なのか
分からなくなる


とにかく
台帳作成に
時間がかかり
作成が面倒


現地情報の
転記のミスや
モレ、伝達ミス
が発生

これら全てを
SPIDERPLUS for Civil で解決できます！

機能や導入効果について、詳しくは **裏面** へ →

SPIDERPLUS for Civil おすすめ活用法

この写真どこのだっけ...?が無くなる!

図面・写真管理

iPad で図面を管理し、撮影した写真は
直接図面に貼り付け可能



写真が図面に紐付き、
どこで撮った写真かすぐにわかる!

写真やメモの転記にかかる時間が無くなる!

台帳出力

現場で撮影した写真や図面に書き込んだメモを
Excel や PDF で簡単に出力



簡単1クリックで台帳を作成でき
大幅な時間短縮に!

施工記録写真をRICOH THETAで撮影・保存・登録

機器連携(RICOH THETA)

RICOH THETA で撮影した 360°写真を
SPIDERPLUS の図面情報に紐づけることができる

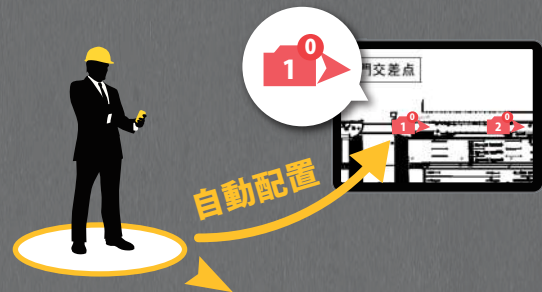


RICOH THETAの360°写真で
撮影漏れや見切れを防止!

GPSを活用することで自動で撮影位置を記録

位置情報を活用

写真撮影後、アイコンが図面に自動配置され
写真撮影位置を素早く把握!



後からどこで撮影した写真か
分からなくなる心配ナシ!

スマートフォンやタブレットを初めて使う方でもしっかりと使いこなして頂けます!まずはお気軽にお問合せください

スパイダープラス株式会社

東京都港区虎ノ門2-2-1住友不動産虎ノ門タワー27階
拠点:札幌/仙台/名古屋/大阪/福岡

お問合せ(担当:糸田川)

070-3133-0244

MAIL masaki.itotagawa@spiderplus.co.jp

